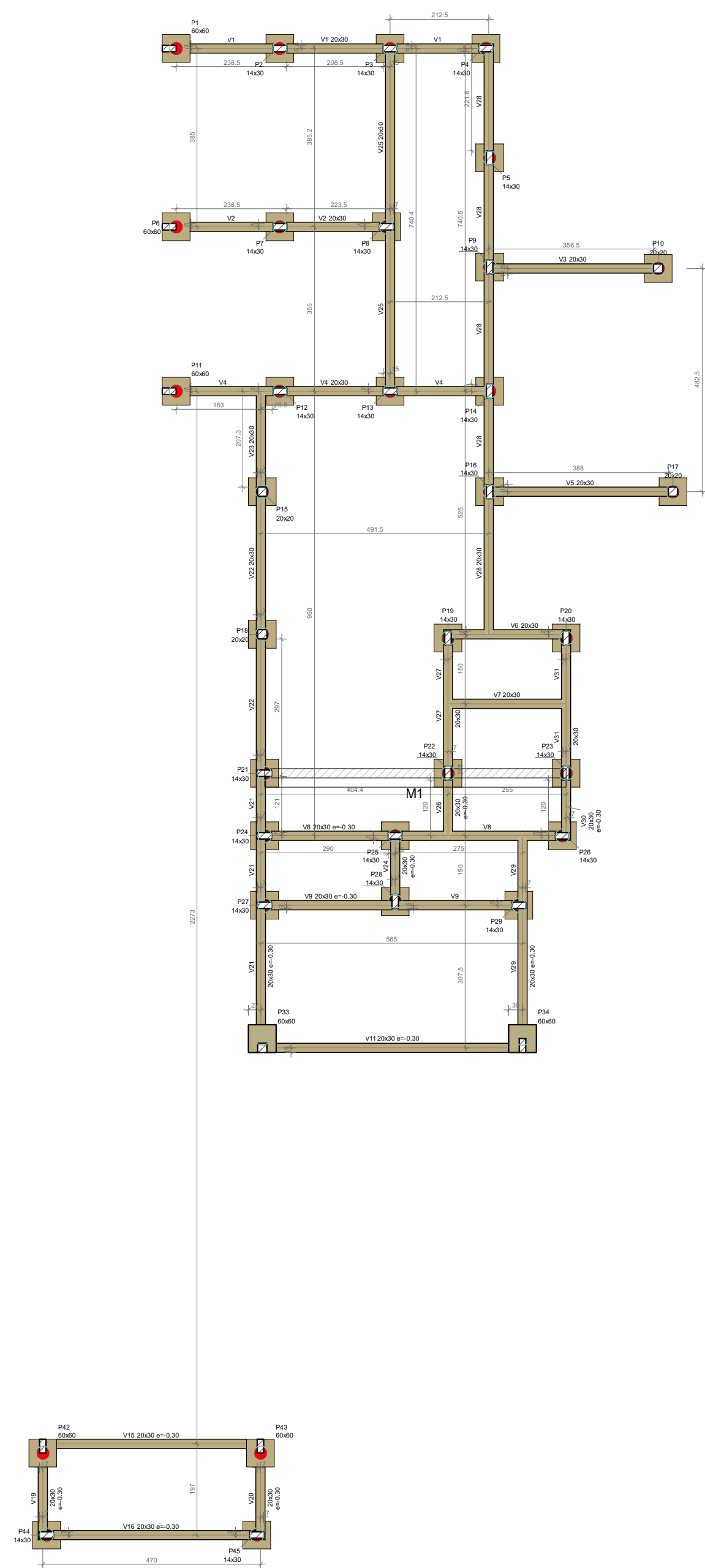


Legenda dos muros





Forma do pavimento Baldrame (Nível 0.10)


Years			
Name	Seção (cm)	Educação (m)	Nível (m)
V1	20x30	0.00	0.10
V2	20x30	0.00	0.10
V3	20x30	0.00	0.10
V4	20x30	0.00	0.10
V5	20x30	0.00	0.10
V6	20x30	0.00	0.10
V7	20x30	0.00	0.10
V8	20x30	-0.30	-0.20
V9	20x30	-0.30	-0.20
V10	20x30	-0.30	-0.20
V11	20x30	-0.30	-0.20
V12	20x30	-0.30	-0.20
V13	20x30	-0.30	-0.20
V14	20x30	-0.30	-0.20
V15	20x30	-0.30	-0.20
V16	20x30	-0.30	-0.20
V17	20x30	-0.30	-0.20
V18	20x30	-0.30	-0.20
V19	20x30	-0.30	-0.20
V20	20x30	-0.30	-0.20
V21	20x30	-0.30	-0.20
V22	20x30	0.00	0.10
V23	20x30	0.00	0.10
V24	20x30	-0.30	-0.20
V25	20x30	0.00	0.10
V26	20x30	-0.30	-0.20
V27	20x30	0.00	0.10
V28	20x30	0.00	0.10
V29	20x30	-0.30	-0.20
V30	20x30	-0.30	-0.20
V31	20x30	0.00	0.10

fck (MPa)	Ecs (MPa)
26	24160

Dimensão máxima da agregação = 19 mm

Plano			
Nome	Sessão	Duração (m)	Nível
P2	14:00	0:00	1:0
P3	14:00	0:00	1:0
P4	14:00	0:00	1:0
P5	14:00	0:00	1:0
P6	14:00	0:00	1:0
P7	14:00	0:00	1:0
P8	14:00	0:00	1:0
P9	14:00	0:00	1:0
P10	20:00	0:00	1:0
P11	14:00	0:00	1:0
P12	14:00	0:00	1:0
P13	14:00	0:00	1:0
P14	14:00	0:00	1:0
P15	20:00	0:00	1:0
P16	14:00	0:00	1:0
P17	20:00	0:00	1:0
P18	20:00	0:00	1:0
P19	14:00	0:00	1:0
P20	14:00	0:00	1:0
P21	14:00	-0:30	-0:20
P22	14:00	-0:30	-0:20
P23	14:00	-0:30	-0:20
P24	14:00	-0:30	-0:20
P25	14:00	-0:30	-0:20
P26	14:00	-0:30	-0:20
P27	14:00	-0:30	-0:20
P28	14:00	-0:30	-0:20
P29	14:00	-0:30	-0:20
P30	14:00	-0:30	-0:20
P31	14:00	-0:30	-0:20
P32	14:00	-0:30	-0:20
P33	14:00	-0:30	-0:20
P34	14:00	-0:30	-0:20
P35	14:00	-0:30	-0:20
P36	14:00	-0:30	-0:20
P37	14:00	-0:30	-0:20
P38	14:00	-0:30	-0:20
P39	14:00	-0:30	-0:20
P40	14:00	-0:30	-0:20
P41	14:00	-0:30	-0:20
P42	14:00	-0:30	-0:20
P43	14:00	-0:30	-0:20
P44	14:00	-0:30	-0:20
P45	14:00	-0:30	-0:20

Legenda dos pilares	
	Pilar que passa
	Fundação

Legenda das vigas e paredes	
	Viga

		<h2 style="margin: 0;">PREFEITURA MUNICIPAL DE SÃO JOSÉ DO RIO PRETO</h2>									
<h3 style="margin: 0;">PREFEITO EDINHO ARAÚJO</h3> <h4 style="margin: 0;">SECRETARIA MUNICIPAL DE EDUCAÇÃO</h4>		<h3 style="margin: 0;">PREFEITO EDINHO ARAÚJO</h3> <h4 style="margin: 0;">SECRETARIA MUNICIPAL DE EDUCAÇÃO</h4>									
<p>OBRA:</p> <p>PROJETO DE AMPLIAÇÃO E REFORMA DA E. M. BOSQUE ENCANTADO</p> <p>ÁREAS (M2):</p> <p>VER QUADRO RESUMO DE ÁREAS NA FOLHA 03 - ARQ.</p> <p>ASSUNTO:</p> <p>Formas do pavimento Baldrame</p>		<p>LOCAL:</p> <p>RUA WALDIR LACERDA, 140, JARDIM DO BOSQUE, SÃO JOSÉ DO RIO PRETO (SP)</p> <table border="1" style="width: 100%; border-collapse: collapse;"> <tr> <td style="width: 25%;">ESCALA:</td> <td style="width: 25%;">DESENHO:</td> <td style="width: 25%;">DATA:</td> <td style="width: 25%;">PROJETO:</td> </tr> <tr> <td>INDICADAS</td> <td>BRUNO</td> <td>SET/2022</td> <td></td> </tr> </table>		ESCALA:	DESENHO:	DATA:	PROJETO:	INDICADAS	BRUNO	SET/2022	
ESCALA:	DESENHO:	DATA:	PROJETO:								
INDICADAS	BRUNO	SET/2022									
<p>SECRETÁRIA</p> <p>FABIANA ZANQUETTA DE AZEVEDO</p>		<p>DESENVOLVIMENTO DO PROJETO:</p> <p>GVT ENGENHARIA Rua Dante Buosi, 100, Casa 32 CEP.: 15092-205 - São José do Rio Preto - SP Tel.: (17) 99648-4749 gvtengenharia.com.br</p>									
<p>RESPONSÁVEL TÉCNICO PELO PROJETO ESTRUTURAL:</p> <p>BRUNO NAKATI BUENO ENGENHEIRO CIVIL - CREA 507062/2016</p>		<p>FOLHA Nº:</p> <p style="font-size: 2em; font-weight: bold; text-align: center;">07/30</p>									